



## TRANSPORT

	Tromsø lufthavn	4,5 km
	Kongsbakken	0,1 km*

## SPORT

	Gyllenborghallen	0,4 km*
	Alfheim stadion	0,8 km*
	Studio 7	0,4 km*
	S.A.T.S Tromsø	0,4 km*

## VARER/TJENESTER

	Torgcenteret	0,1 km*
	Amfi Veita	0,2 km*
	Tromsø Postkontor	0,3 km*
	Tromsdalen Postkontor	1,4 km*
	Apotek 1 Renen	0,1 km*
	Vitusapotek Helsehuset - Tromsø	0,2 km*
	Sentrum Vinmonopol	0,2 km*
	Tromsdalen Vinmonopol	1,4 km*
	Ica Nær Sentrum Terrasse	0,2 km*
	Coop Marked Tempogården	0,2 km*
	Mix Sweet Heart	0,1 km*
	Mix Wi-To Tobakkforretning	0,2 km*
	Tromsø Bilistsenter	0,5 km*
	Statoil Ica Ekspress Fr.Nansens Pl.	0,7 km*

## SKOLER, BARNEHAGER

	Nivå	Klasser //Avd	Elever/ barn	Distanse
Gyllenborg skole	1-7 kl.	-	-	0,3 km*
Sommerlyst skole	8-10 kl.	-	-	0,7 km*
Kongsbakken videregående skole	-	-	-	0,2 km*
Tromsø maritime skole	-	15 klasser	190	0,5 km*
Trollbakken kommunale barnehage	3-5 år	-	-	0,4 km*
Strimmelen barnehage	0-5 år	4 avdelinger	51	0,5 km*
Bymyra barnehage	-	6 avdelinger	110	1,2 km

## TILHØRIGHET

Kommune	Tromsø
Grunnkrets	Brannstasjonen
Kirkesogn	Tromsø Domkirke

Tromsø, Porten til Ishavet og hovedstad i Nord-Norge. Tromsø er Nordens største by nord for Polarsirkelen, og har verdens nordligste universitet, ølbryggeri og domkirke. Byen lever av undervisning, forskning, administrasjon, fiskeeksport og satellitteknologi. Tromsø er midt i nordlyssonen, og er derfor, sammen med innlandsisen på Grønland og tundraen i Nord-Canada blant verdens beste steder å observere dette skuespillet. Tromsø er også en studentby, med ca 10 000 studenter. I Tromsø er det et yrende kultur- og uteliv med en rekke aktiviteter og tilbud.

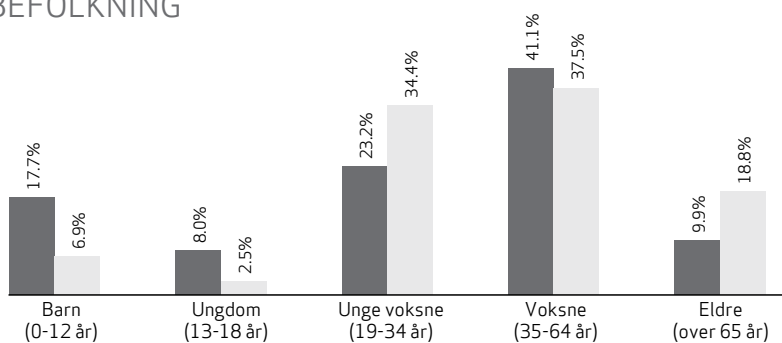
Kilde: Tromsø kommune, Wikipedia

## STEDER I NÆRHETEN

Polarmuseet	0,4 km*
Bymuseum	0,5 km*
Tromsø Kunstforening - Nordnorsk Kunstmuseum	0,6 km*
Fr. Nansens plass	0,7 km*

Byens sentrum ligger på sørøstsida av Tromsøya, en grønn og lav øy på 21 km<sup>2</sup>. Høyeste punkt på Tromsøya er Varden, 159 m.o.h, nord på øya. Midt på øya ligger vannet Prestvannet, som ble demmet opp i 1867. Bebyggelsen dekker store deler av øya, men det er skogområder langs høydedraget som strekker seg i retning nord-sør. Mot vest er Kvaløya forbundet med Tromsøya med den 1220 meter lange Sandnessundbrua. På Kvaløya ligger bydelene Kvaløysletta, som ligger umiddelbart over brua, Storelva, Kaldfjord og Håkøybotn.

## BEFOLKNING



Område	Personer	Husholdninger
Kommune: Tromsø	64343	28221
Grunnkrets: Brannstasjonen	160	130

## DEMOGRAFI

- 16% er gift
- 20% er barnefamilier
- 33% har høyskoleutdanning
- 21% har inntekt over 300.000
- 45% eier sin egen bolig
- 5% eier hytte
- 61% har bolig mellom 60-120 kvm
- 52% av boligene er eldre enn 20 år
- 63% bor i terrassehus, bygård eller blokk
- 56% av eiendommene har pris over kr. 2,5 mill

## LIVSSTIL (Brannstasjonen grunnkrets)

Aktiviteter:	Kultur, mat og uteliv, sport
Interesser:	Musikk, politikk, IT, mat og drikke, fritid og reiser, helse og velvære, u-land, miljøvern
Radio & TV-vaner:	Næringsliv, økonomi, debattprogrammer, kulturprogrammer, politikk, utenriksnyheter
Lesevaner:	Finansaviser/blader på papir og nett, IT-nyheter
Forbruk:	Bøker, aviser, kino, uteliv, helsestudio, humanitære formål
Ferievaner:	Bilferie, interrail, storbyferie, aktive ferier, temareiser, sightseeing
Bilmerker:	Toyota, Bmw, Volkswagen, Mercedes Benz, Honda

## BOLIGMASSE

