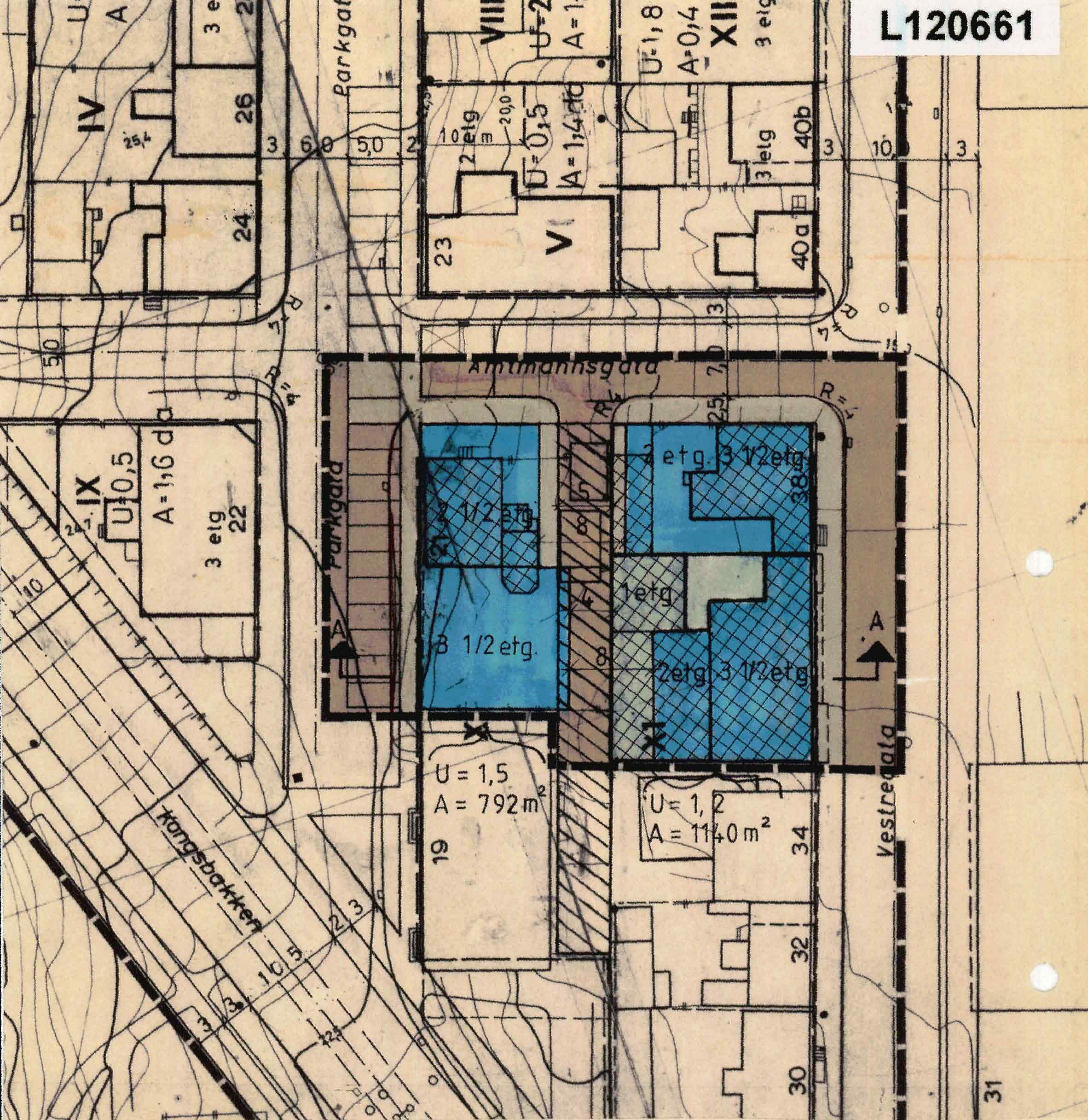
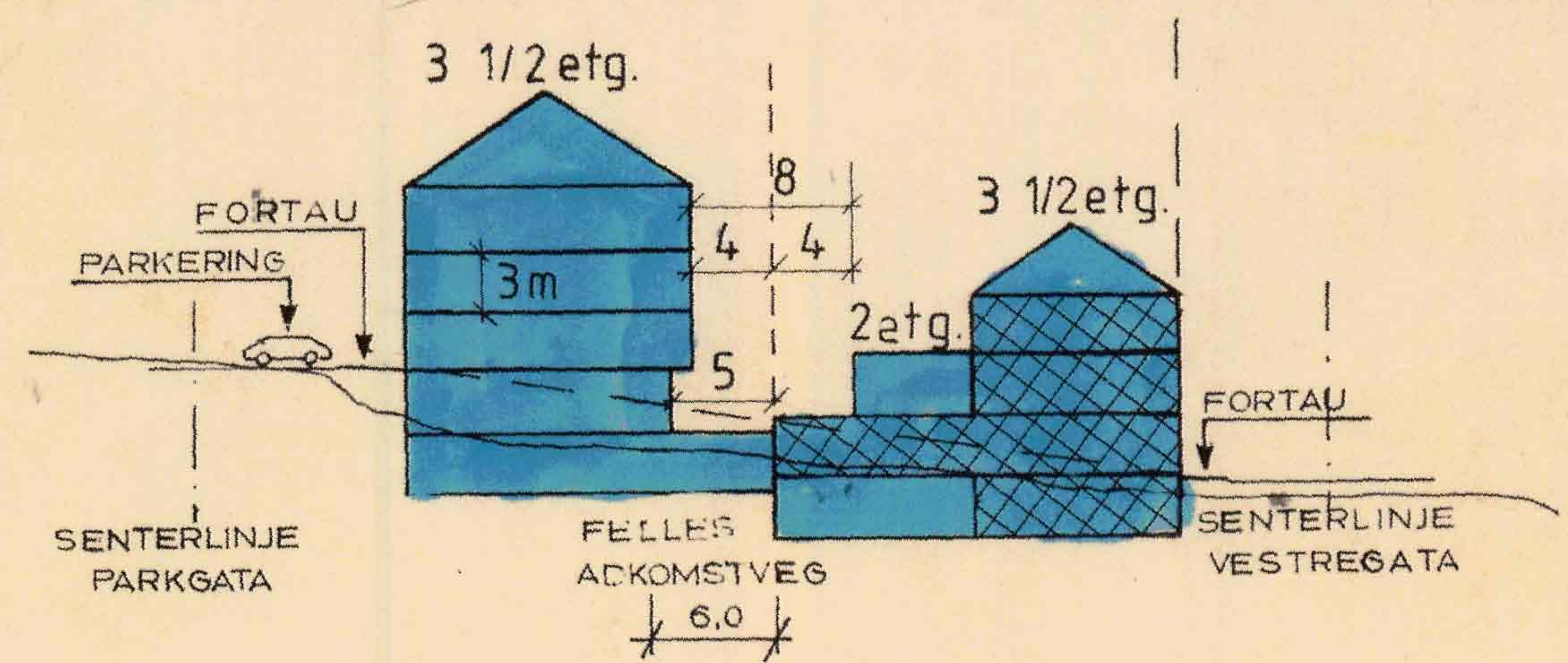


L120661



SNITT A-A



TEGNFORKLARING:

BL. § 25. REGULERINGSMÅL

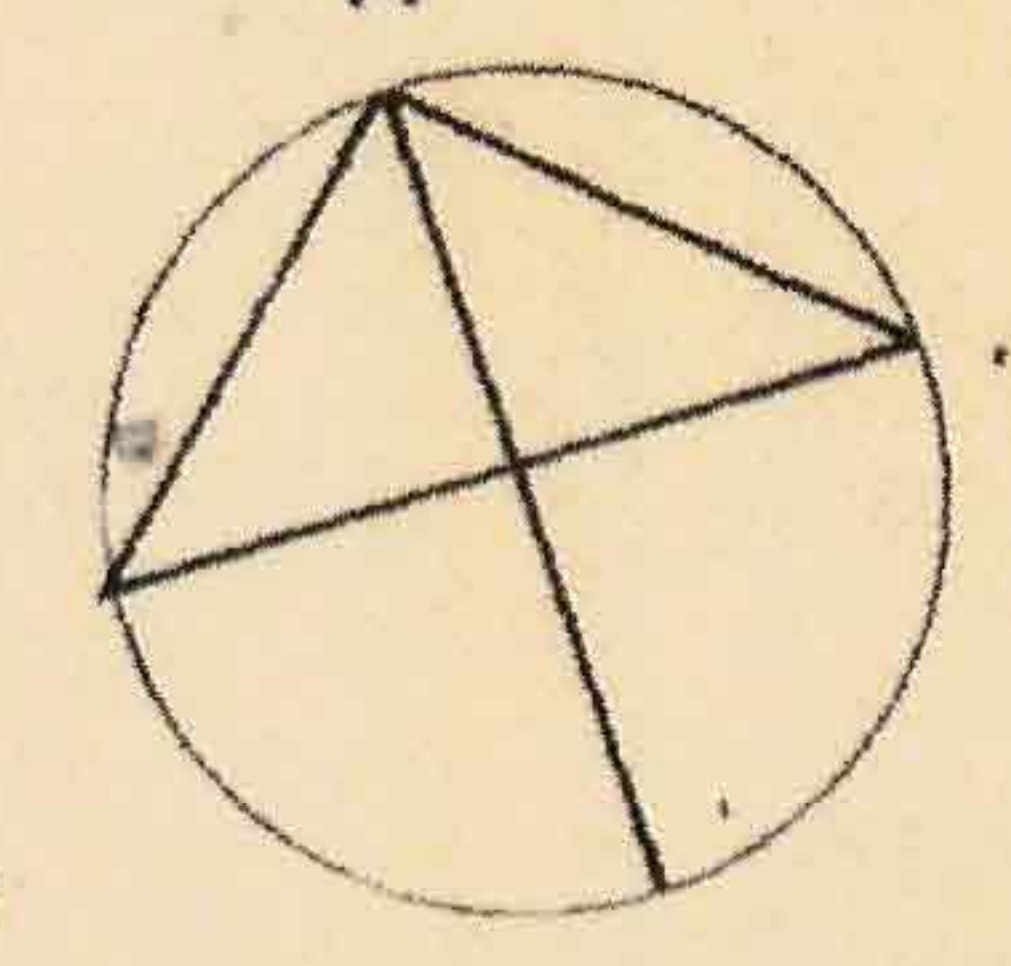
- 1. BYGGEOMRÅDER
 - FORRETNING / KONTOR
- 2. LANDBRUKSOMRÅDER
- 3. TRAFIKKOMRÅDER
 - KJØREBANE
 - FORTAU
- 4. FRIOMRÅDER
- 5. FAREOMRÅDER
- 6. SPESIALOMRÅDER
- § 26. ANDRE BESTEMMELSER
 - FELLES ADKOMSTVEG

STREKSYSMBOLER

- PLANENS BEGRENSNING
- GRENSE FOR REGULERINGSMÅL
- BYGGEGRENSE
- TOMTEGRENSE
- FRISIKTLINJE
- SENTERLINJE REGULERT VEG
- OMRISS AV PLANLAGTE BYGG
- EKSISTERENDE BYGG
- PLANEN
- VANN

BYPLANSJEFEN
198875 24.02.81

TROMSØ FORMANNSKAP
nr. 02145 14.2.80
ARKIV



MÅLESTOKK 1:500

DATE	SIGN.	KARTBLAD:
20.06.78	F.S./A.K.	
11.01.79	F.S./A.K.	

SAKSGANG I FØLGE BYGNINGSLOVEN	DATE	SAK NR.
BYGNINGSRÅDETS VEDTAK	20.07.78	223/78
UTLEGGES TIL OFFENTLIG ETTERSYN	28.7.-31.8.78	
BYGNINGSRÅDETS VEDTAK	08.02.79	24/79
KOMMUNESTYRETS VEDTAK	19.12.79	282/79
STADFESTET AV FYLKESMANNEN	09.02.81	
REGULERINGSENDRING FOR: NORDRE DEL AV KVARTALET MELLOM PARKGT. - AMTMANNSGT. - VESTREGT. OG KONGSBAKKEN.	PLAN NR	504 / 661
TROMSØ KOMMUNE	PLANLEGGER:	BYPLANSJEFEN